



GOBIERNO DE ESPAÑA

MINISTERIO DE HACIENDA Y FUNCIÓN PÚBLICA

SECRETARÍA DE ESTADO DE HACIENDA

DIRECCIÓN GENERAL DEL CATASTRO



Sede Electrónica del Catastro

Provincia de LAS PALMAS
Municipio de PAJARA
Coordenadas U.T.M. Huso: 28 WGS84

ESCALA 1:10,000

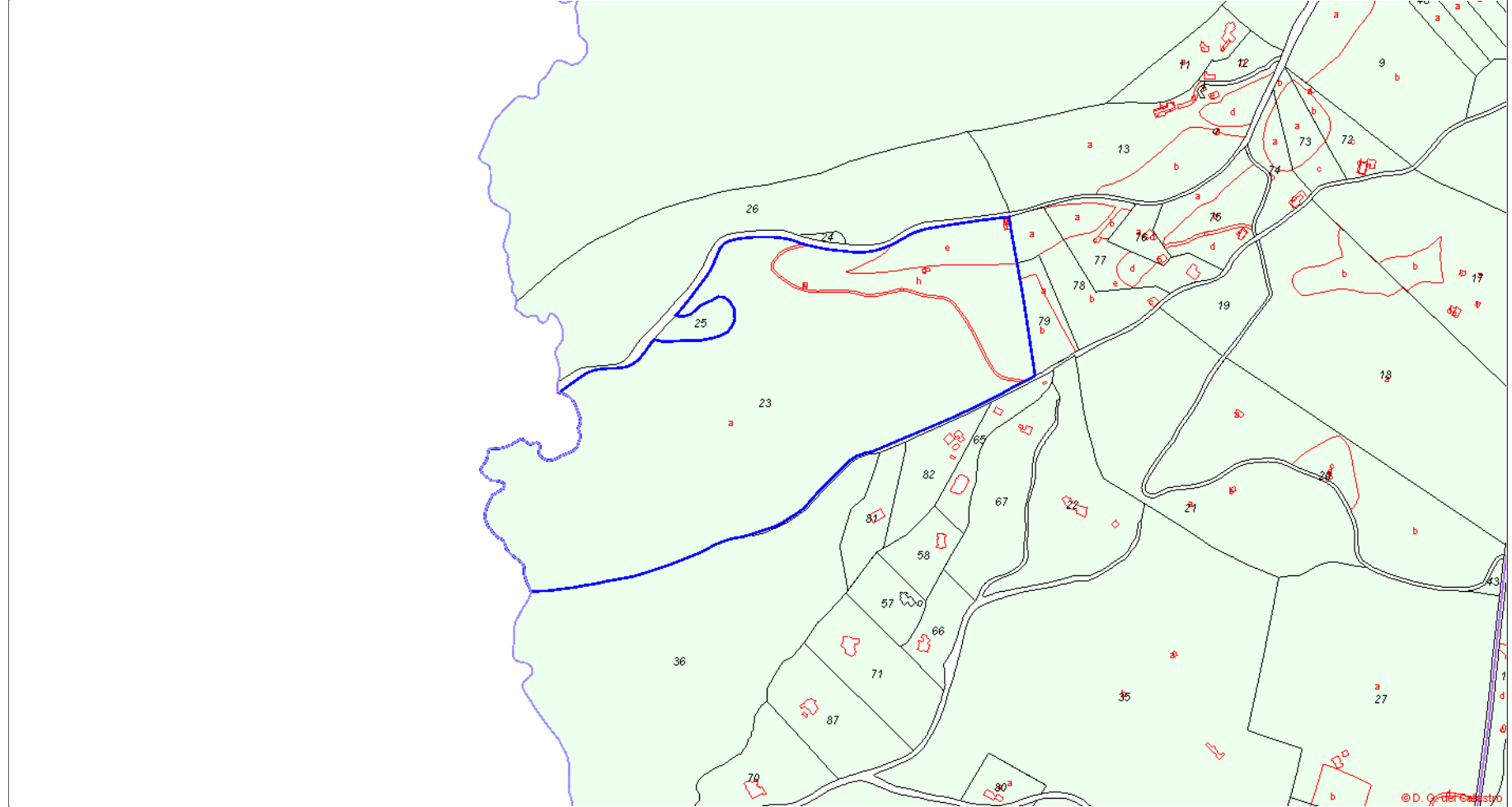


[576,313 ; 3,125,088]

CARTOGRAFÍA CATASTRAL

Parcela Catastral: 35016A00700023

[578,713 ; 3,125,088]



[576,313 ; 3,123,788]

[578,713 ; 3,123,788]



GOBIERNO DE ESPAÑA

MINISTERIO DE HACIENDA Y FUNCIÓN PÚBLICA

SECRETARÍA DE ESTADO DE HACIENDA

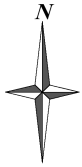
DIRECCIÓN GENERAL DEL CATASTRO



Sede Electrónica del Catastro

Provincia de LAS PALMAS
Municipio de PAJARA
Coordenadas U.T.M. Huso: 28 WGS84

ESCALA 1:10,000

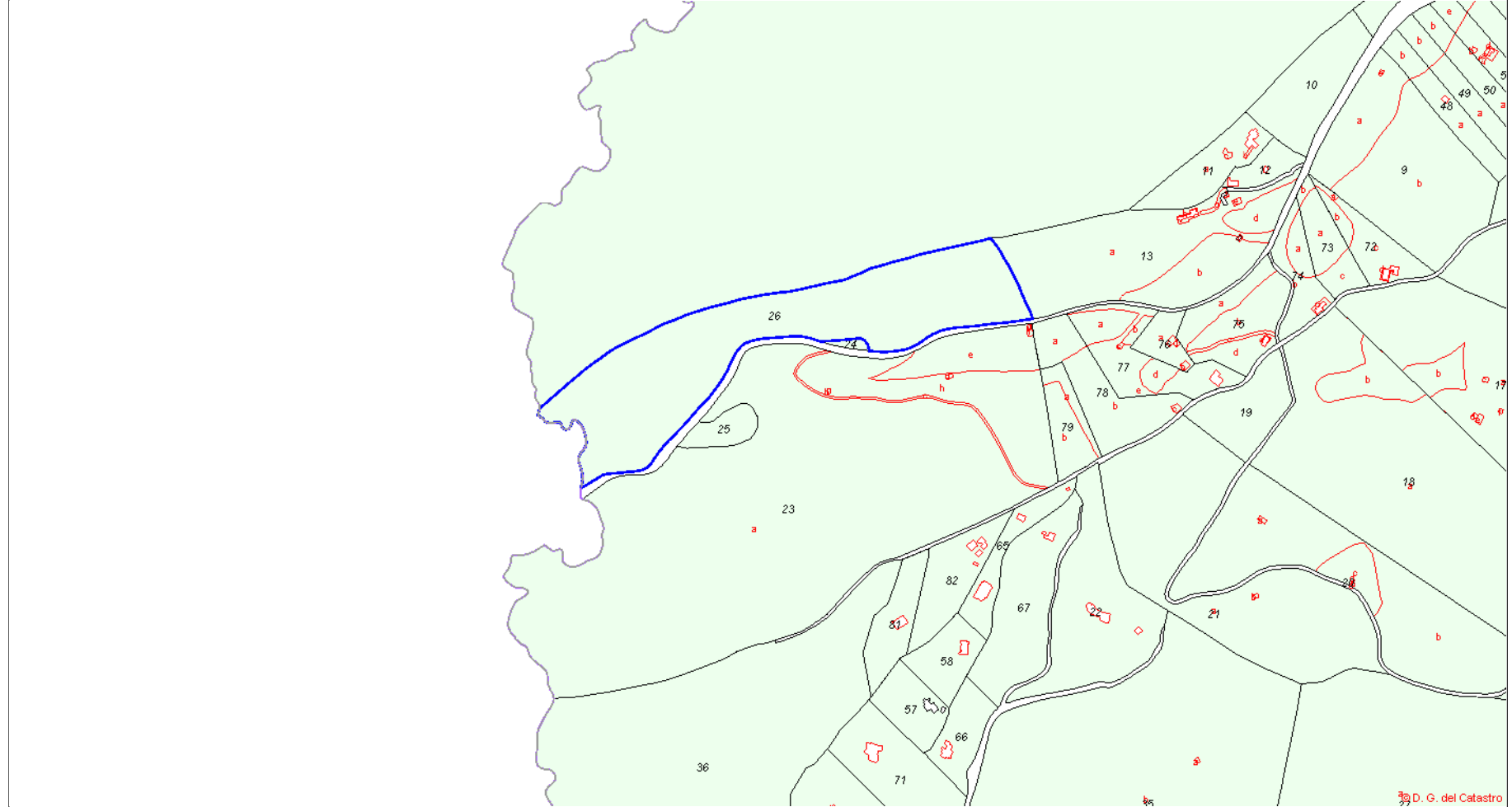


[576,276 ; 3,125,260]

CARTOGRAFÍA CATASTRAL

Parcela Catastral: 35016A00700026

[578,676 ; 3,125,260]



[576,276 ; 3,123,960]

[578,676 ; 3,123,960]

D. G. del Catastro